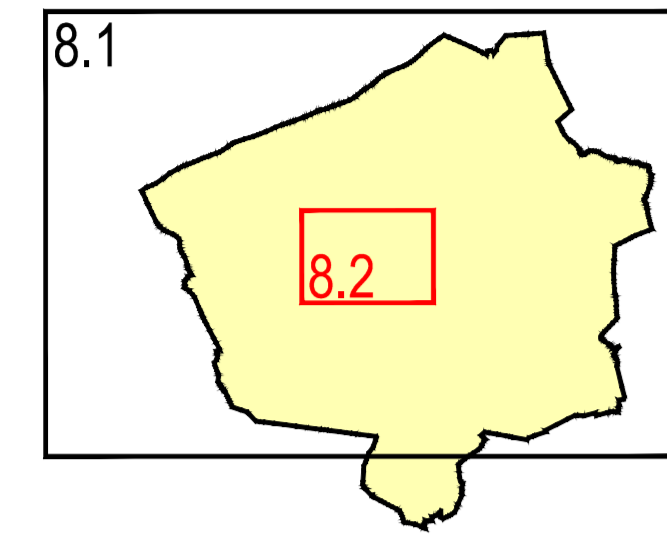


Pièce
8.2

COMMUNE DE LIGNY-LE-RIBAUT (45)


Plan Local d'Urbanisme








ANNEXES SANITAIRES
PLAN DU RESEAU D'EAU POTABLE
Planche du bourg

Echelle : 1/2500

Objet	Arrêté le 29 juin 2012
Approuvé le	
Révisé le	
Modifié le	
Mis à jour le	

 **ecmo** 1, rue Niepce - 45700 Villemandeur

LEGENDE :

	CANALISATION EXISTANTE (avec diamètre)
	POTEAU INCENDIE
	PUITS D'ASPIRATION
	FORAGE
	CHATEAU D'EAU

